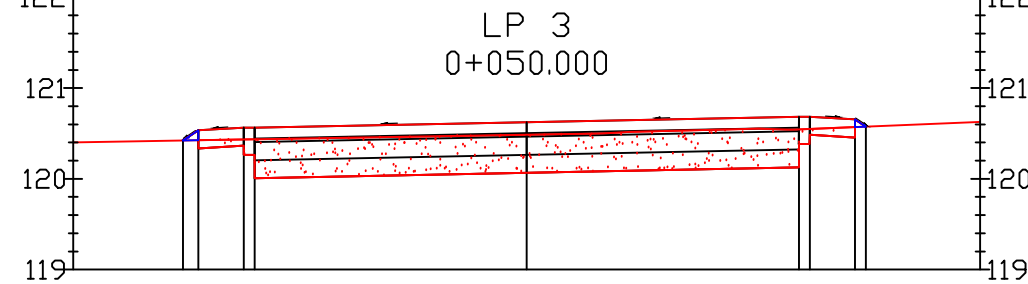
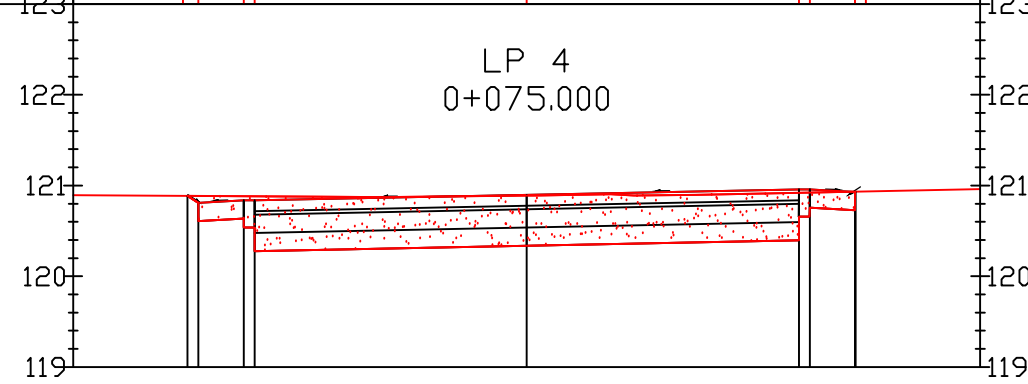


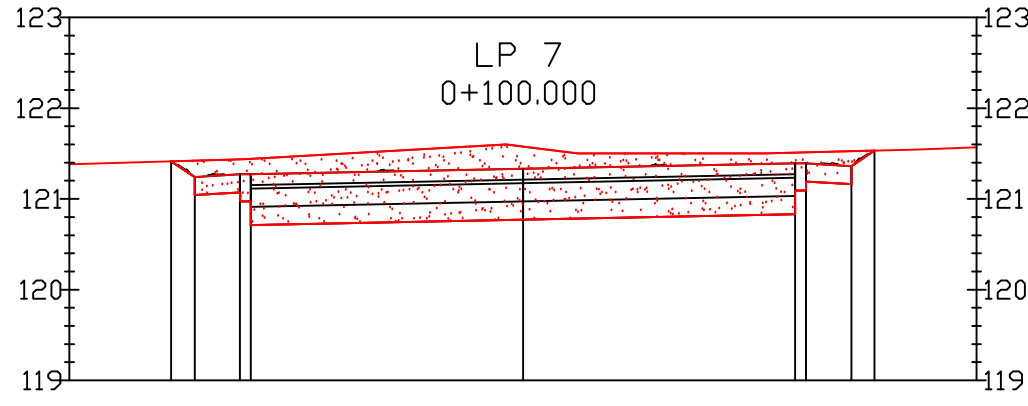
Rzędne drogi	120.93	120.44	120.47	120.47	120.53	120.59	120.56	120.64
Rzędne terenu	120.93	120.78	120.74	120.73	120.50	120.60	120.63	120.64
Odsunięcia od osi	-4.21	-3.62	-3.12	-3.00	0.00	3.00	3.12	3.62



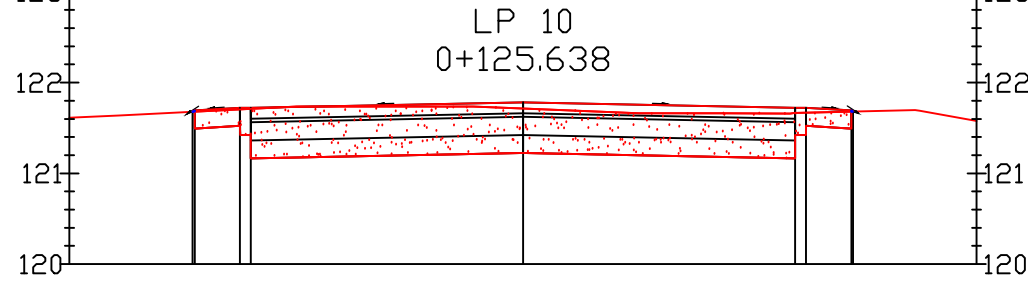
Rzędne drogi	120.42	120.42	120.43	120.43	120.49	120.54	120.55	120.57
Rzędne terenu	120.42	120.42	120.43	120.43	120.49	120.54	120.55	120.57
Odsunięcia od osi	-3.79	-3.62	-3.12	-3.00	0.00	3.00	3.12	3.62



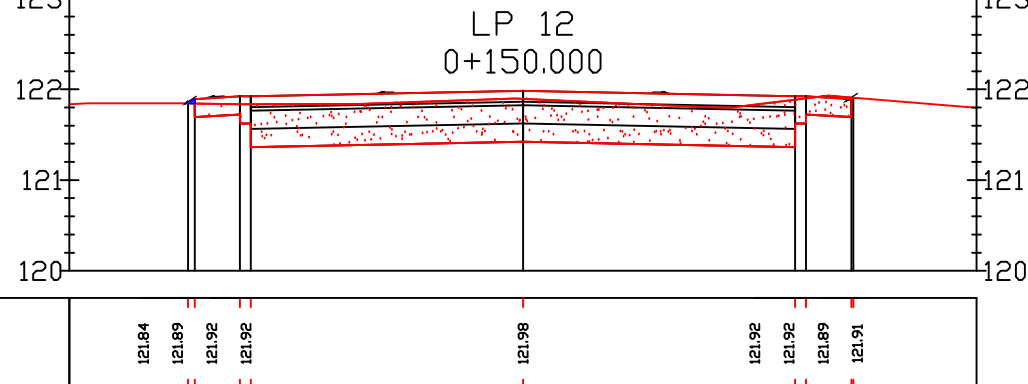
Rzędne drogi	120.89	120.81	120.84	120.84	120.90	120.96	120.93	120.93
Rzędne terenu	120.89	120.89	120.88	120.88	120.89	120.92	120.93	120.93
Odsunięcia od osi	-3.74	-3.62	-3.12	-3.00	0.00	3.00	3.12	3.62



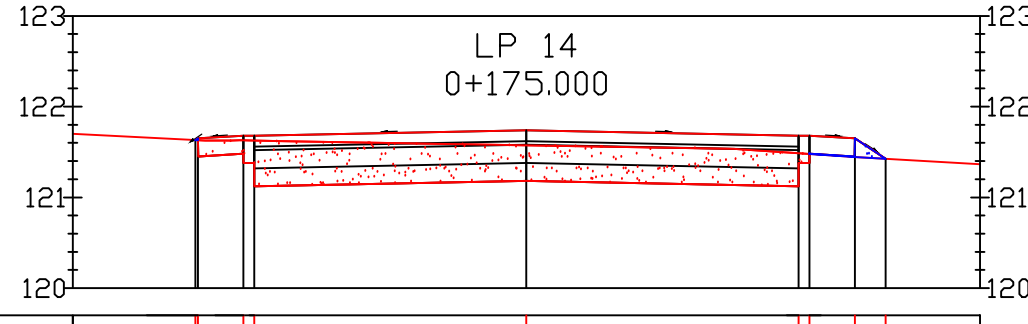
Rzędne drogi	121.41	121.42	121.44	121.44	121.33	121.39	121.36	121.53
Rzędne terenu	121.41	121.42	121.44	121.44	121.38	121.51	121.52	121.53
Odsunięcia od osi	-3.88	-3.62	-3.12	-3.00	0.00	3.00	3.12	3.62



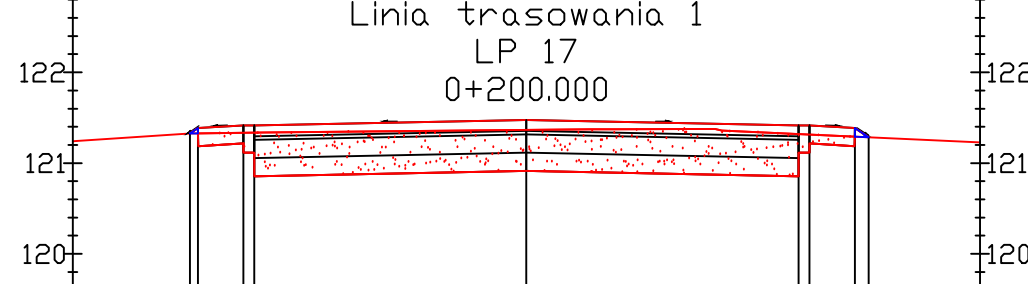
Rzędne drogi	121.68	121.69	121.72	121.72	121.78	121.72	121.69	121.68
Rzędne terenu	121.68	121.68	121.71	121.71	121.72	121.67	121.68	121.68
Odsunięcia od osi	-3.64	-3.62	-3.12	-3.00	0.00	3.00	3.12	3.62



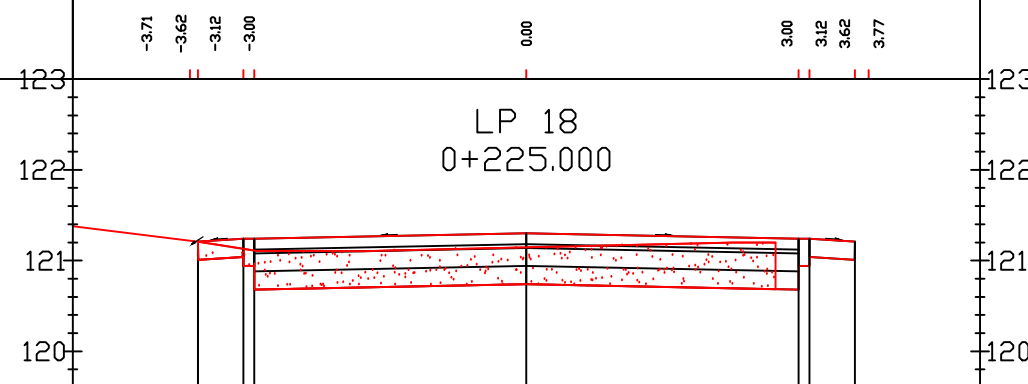
Rzędne drogi	121.84	121.89	121.92	121.92	121.98	121.92	121.91	121.91
Rzędne terenu	121.84	121.84	121.84	121.84	121.90	121.90	121.91	121.91
Odsunięcia od osi	-3.69	-3.62	-3.12	-3.00	0.00	3.00	3.12	3.62



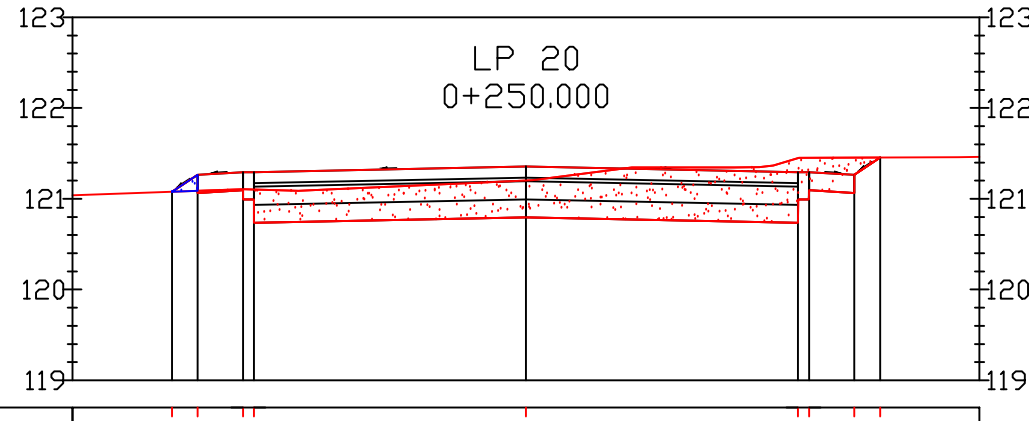
Rzędne drogi	121.63	121.65	121.68	121.68	121.74	121.68	121.68	121.63
Rzędne terenu	121.63	121.63	121.63	121.63	121.57	121.49	121.48	121.43
Odsunięcia od osi	-3.65	-3.62	-3.12	-3.00	0.00	3.00	3.12	3.62




Rzędne drogi	121.33	121.39	121.42	121.42	121.48	121.42	121.39	121.38
Rzędne terenu	121.33	121.33	121.33	121.33	121.37	121.32	121.31	121.28
Odsunięcia od osi	-3.71	-3.62	-3.12	-3.00	0.00	3.00	3.12	3.62



Rzędne drogi	121.21	121.21	121.24	121.24	121.30	121.24	121.21	121.21
Rzędne terenu	121.21	121.21	121.13	121.11	121.15	121.24	121.24	121.21
Odsunięcia od osi	-3.62	-3.62	-3.12	-3.00	0.00	3.00	3.12	3.62



Rzędne drogi	121.08	121.08	121.09	121.09	121.35	121.29	121.29	121.45
Rzędne terenu	121.08	121.08	121.09	121.10	121.20	121.45	121.45	121.45
Odsunięcia od osi	-3.90	-3.62	-3.12	-3.00	0.00	3.00	3.12	3.62



Rzędne drogi	121.45	121.52	121.55	121.55	121.61	121.55	121.44	121.44
Rzędne terenu	121.45	121.44	121.41	121.41	121.54	121.44	121.44	121.44
Odsunięcia od osi	-3.72	-3.62	-3.12	-3.00	0.00	3.00	3.12	3.72



WYKONAWCA:
STAFIL
Dominika Malinowska
Błądzim ul. Okrężna 4
86-141 Lniano



ZAMAWIAJĄCY:
Gmina Więcbork
ul. Mickiewicza 22
89-410 Więcbork

Nazwa zadania: Przebudowa drogi wewnętrznej w m. Peperzyn					
lipiec 2023	Objekt: droga wewnętrzna				
1:100	Temat: Przekroje poprzeczne				Nr rys.: 4.0
D	Branża:	Imię i Nazwisko :	Numer uprawnień:	Podpis:	Data:
	Projektował:	Arkadiusz Malinowski	uprawnienia budowlane nr KUP/0142/PBD/21 do projektowania bez ograniczeń w spec. drogowej w zakresie dróg		27.07.2023
	Opracowała:	Dominika Malinowska			27.07.2023